



**КОМИТЕТ ИМУЩЕСТВЕННЫХ ОТНОШЕНИЙ  
АДМИНИСТРАЦИИ ПЕРМСКОГО МУНИЦИПАЛЬНОГО ОКРУГА**

**РЕШЕНИЕ**

о размещении объектов № 1181

Пермский край  
Пермский округ

02.06.2023

Комитет имущественных отношений администрации Пермского муниципального округа разрешает Акционерному обществу «Газпром газораспределение Пермь» (ИНН 5902183841, ОГРН 1025900512670, почтовый адрес: 614000, г. Пермь, ул. Петропавловская, 43)

размещение объекта «Газопровод давлением до 1,2 Мпа, для размещения которого не требуется разрешения на строительство»

на землях муниципальная собственность и государственная собственность на которые не разграничена

на срок 1 год с 02.06.2023 г. по 01.06.2024 г.

Местоположение: Пермский край, Пермский м.о., д. Шилово, ул. Цветочная, д. 7.

Приложение: схема предполагаемых к использованию земель или части земельного участка.

Особые условия использования:

1. При размещении объекта учесть параметры ширины проезда улично-дорожной сети, во избежание сужения полосы отвода дороги.
2. Получение разрешения на производство земляных работ.

Заместитель председателя комитета,  
начальник отдела муниципального  
земельного контроля



(подпись, печать)

М.В. Королева



### Схема предполагаемых к использованию земель или части земельного участка

Объект: Газопровод давлением до 1,2 Мпа, для размещения которого не требуется разрешения на строительство

Местоположение: расположенных по адресу: Пермский край, м.о. Пермский, д. Шилово, ул. Цветочная, д. 7

Площадь земель или части земельного участка, кв.м.: 2420

Категория земель: земли населенных пунктов

Вид разрешенного использования: -








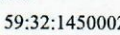
Описание границ смежных землепользователей:

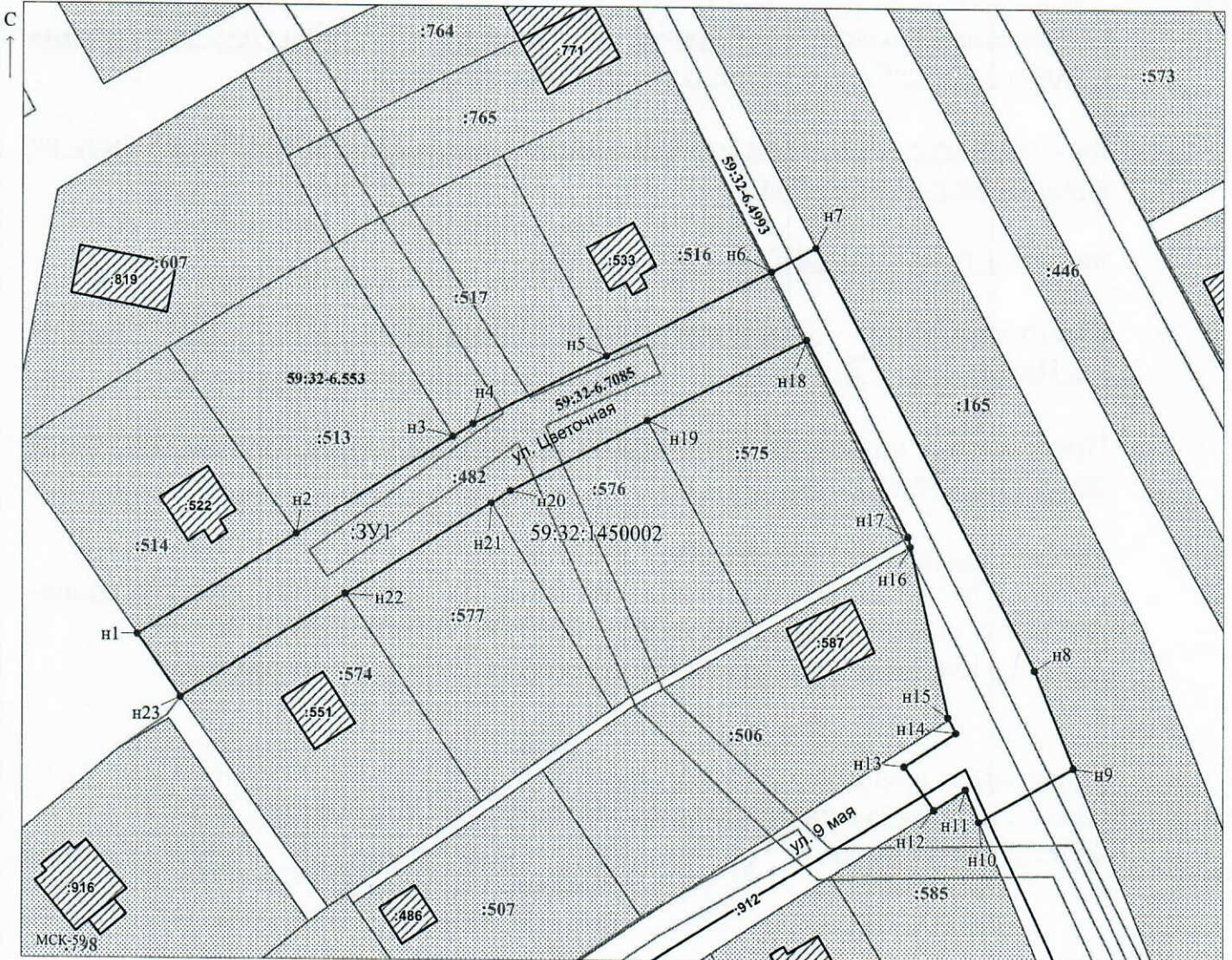
- От точки н1 до точки н2 - земельный участок с кадастровым номером 59:32:1450002:514
- От точки н2 до точки н3 - земельный участок с кадастровым номером 59:32:1450002:513
- От точки н3 до точки н5 - земельный участок с кадастровым номером 59:32:1450002:517
- От точки н5 до точки н6 - земельный участок с кадастровым номером 59:32:1450002:516
- От точки н6 до точки н7 - земли общего пользования
- От точки н7 до точки н9 - земельный участок с кадастровым номером 59:32:1450002:165 (ЕЗ 59:32:0000000:79)
- От точки н9 до точки н10 - земли общего пользования
- От точки н10 до точки н12 - земельный участок с кадастровым номером 59:32:1450002:585
- От точки н12 до точки н15 - земли общего пользования
- От точки н15 до точки н16 - земельный участок с кадастровым номером 59:32:1450002:506
- От точки н16 до точки н17 - земли общего пользования
- От точки н17 до точки н19 - земельный участок с кадастровым номером 59:32:1450002:575
- От точки н19 до точки н21 - земельный участок с кадастровым номером 59:32:1450002:576
- От точки н21 до точки н22 - земельный участок с кадастровым номером 59:32:1450002:577
- От точки н22 до точки н23 - земельный участок с кадастровым номером 59:32:1450002:574
- От точки н23 до точки н1 - земли общего пользования


Каталог координат, м

№ точки границы	X	Y
н1	508165.05	2210741.31
н2	508180.91	2210766.51
н3	508196.34	2210791.06
н4	508198.38	2210794.29
н5	508209.15	2210815.34
н6	508222.53	2210841.49
н7	508226.41	2210848.50
н8	508160.00	2210883.00
н9	508144.71	2210889.23
н10	508136.33	2210874.22
н11	508141.37	2210872.12
н12	508138.15	2210867.16
н13	508144.88	2210862.47
н14	508150.16	2210870.59
н15	508152.57	2210869.32
н16	508179.31	2210863.36
н17	508180.87	2210863.02
н18	508211.87	2210847.00
н19	508199.01	2210821.87
н20	508187.94	2210800.23
н21	508185.98	2210797.12
н22	508171.55	2210774.16
н23	508155.25	2210748.23
н1	508165.05	2210741.31

**Условные обозначения:**

-  - предполагаемый участок земель, на которых планируется размещение объекта
-  - границы и номер земельного участка, сведения о которых внесены в ЕГРН
-  - границы и номер объекта капитального строительства, сведения о которых внесены в ЕГРН
-  - граница кадастрового квартала
-  - зоны с особыми условиями использования территории, сведения о которых внесены в ЕГРН
-  - обозначение запрашиваемого земельного участка
-  - характерная точка границ земель или части земельного участка
-  - номер кадастрового квартала



Заявитель:  / Егошина И.В.  
 МП (подпись, расшифровка подписи)  
 (для юридических лиц и индивидуальных предпринимателей)

Масштаб 1:700